BẢN ĐỒ KẾ HOẠCH SỬ DỤNG ĐẤT NĂM 2025

QUẬN BÌNH TÂN - THÀNH PHỐ HỒ CHÍ MINH

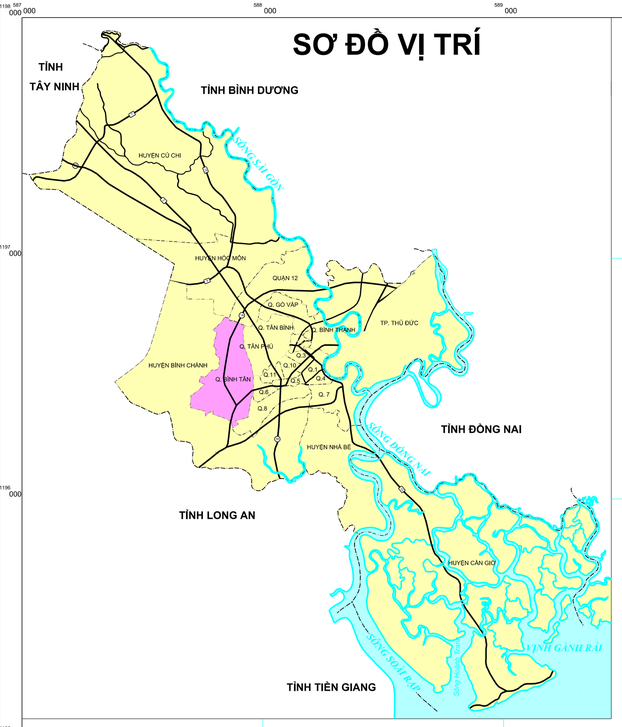

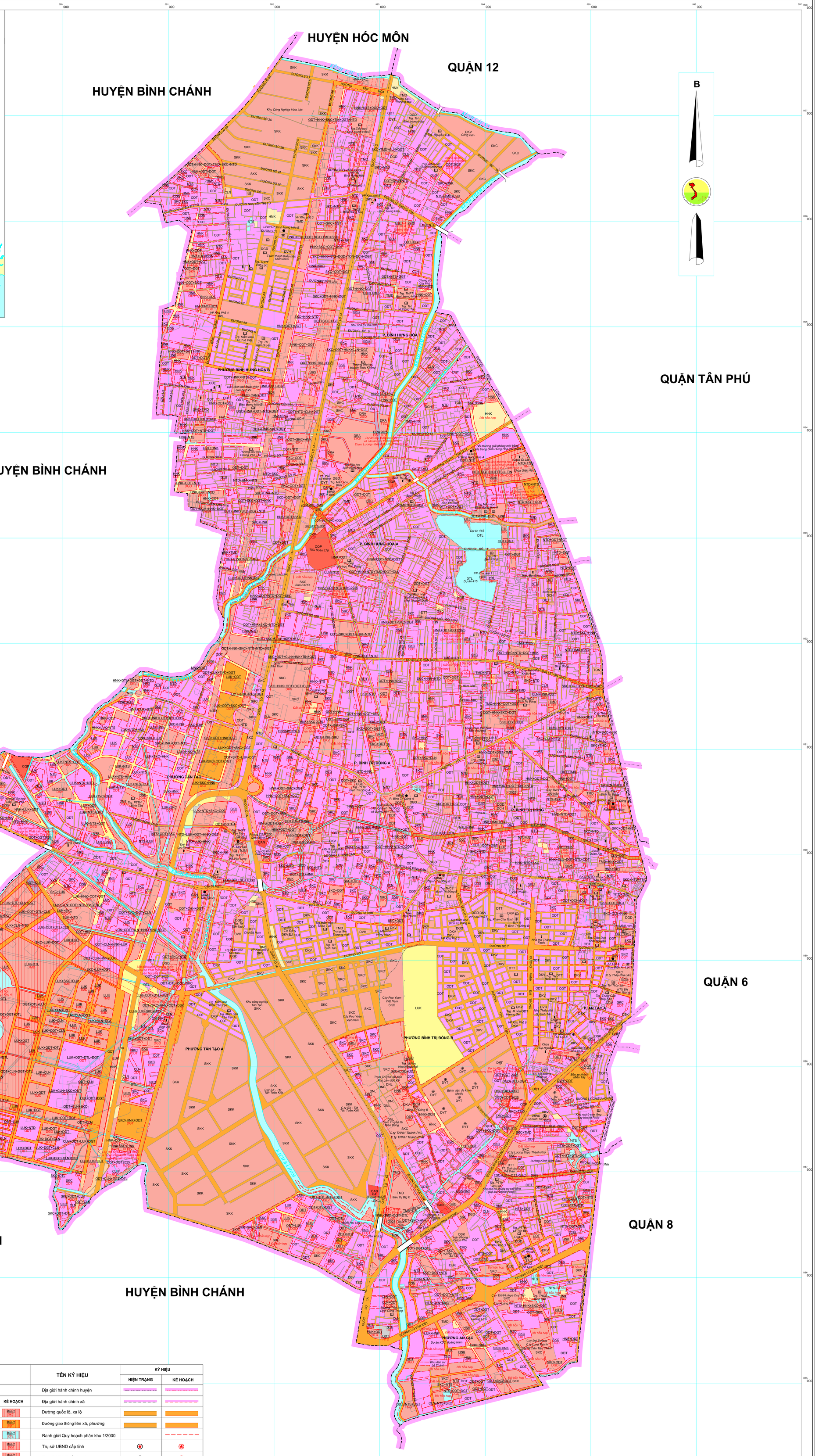

CHÚ DẪN

TÊN KÝ HIỆU	KÝ HIỆU: HIỆN TRẠNG	KÝ HIỆU: KẾ HOẠCH
Đất trồng lúa còn lại	LUK	Mã HT LUK
Đất trồng cây hằng năm khác	HNK	Mã HT HNK
Đất trồng cây lâu năm	CLN	Mã HT CLN
Đất nuôi trồng thủy sản	NTS	Mã HT NTS
Đất ở tại đô thị	ODT	Mã HT ODT
Đất xây dựng trụ sở cơ quan	TSC	Mã HT TSC
Đất quốc phòng	CQP	Mã HT CQP
Đất an ninh	CAN	Mã HT CAN
Đất xây dựng cơ sở văn hóa	DVH	Mã HT DVH
Đất xây dựng cơ sở xã hội	DXH	Mã HT DXH
Đất xây dựng cơ sở y tế	DYT	Mã HT DYT
Đất xây dựng cơ sở giáo dục và đào tạo	DGD	Mã HT DGD
Đất xây dựng cơ sở thể dục thể thao	DTT	Mã HT DTT
Đất xây dựng cơ sở khoa học và công nghệ	DKH	Mã HT DKH
Đất xây dựng công trình sự nghiệp khác	DSK	Mã HT DSK
Đất khu công nghiệp	SKK	Mã HT SKK
Đất thương mại, dịch vụ	TMD	Mã HT TMD

TÊN KÝ HIỆU	KÝ HIỆU: HIỆN TRẠNG	KÝ HIỆU: KẾ HOẠCH
Đất cơ sở sản xuất phi nông nghiệp	SKC	Mã HT SKC
Đất công trình giao thông	DGT	Mã HT DGT
Đất công trình thủy lợi	DTL	Mã HT DTL
Đất khu vui chơi, giải trí công cộng, sinh hoạt cộng đồng	DKV	Mã HT DKV
Đất công trình năng lượng, chiếu sáng công cộng	DNL	Mã HT DNL
Đất công trình hạ tầng bưu chính, viễn thông công nghệ thông tin	DBV	Mã HT DBV
Đất chợ dân sinh, chợ đầu mối	DCH	Mã HT DCH
Đất công trình xử lý chất thải	DRA	Mã HT DRA
Đất tôn giáo	TON	Mã HT TON
Đất tín ngưỡng	TIN	Mã HT TIN
Đất nghĩa trang, nhà tang lễ, cơ sở hỏa táng; đất cơ sở lưu trữ tro cốt	NTD	Mã HT NTD
Đất có mặt nước dạng sông, ngòi, kênh, rạch, suối	SON	Mã HT SON
Đất có mặt nước chuyên dùng dạng ao, hồ, đầm, phá	MNC	Mã HT MNC
Đất phi nông nghiệp khác	PNK	Mã HT PNK
Khoanh đất thực hiện trong năm kế hoạch sử dụng đất Năm ... - Năm kế hoạch DT - Diện tích thực hiện trong năm KH	Mã HT	Mã HT DT (năm ... DT ...)

TÊN KÝ HIỆU	KÝ HIỆU: HIỆN TRẠNG	KÝ HIỆU: KẾ HOẠCH
Địa giới hành chính huyện		
Địa giới hành chính xã		
Đường quốc lộ, xa lộ		
Đường giao thông liên xã, phường		
Ranh giới Quy hoạch phân khu 1/2000		
Trụ sở UBND cấp tỉnh		
Trụ sở UBND cấp huyện		
Trụ sở UBND cấp xã		
Sông, suối		
Cầu bê tông		
Đình, chùa, miếu, đền		
Trạm biến thế		
Đường dây điện		
Trường học, nhà trẻ		
Đài phát thanh truyền hình		
Bệnh viện, trạm y tế		
Nhà thờ		
Bưu điện		

DIỆN TÍCH, CƠ CẤU SỬ DỤNG ĐẤT NĂM 2025

Tổng diện tích tự nhiên 5.202,09 ha

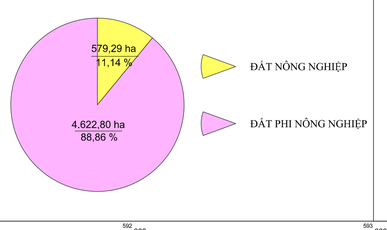

ỦY BAN NHÂN DÂN THÀNH PHỐ HỒ CHÍ MINH	SỞ TÀI NGUYÊN VÀ MÔI TRƯỜNG THÀNH PHỐ HỒ CHÍ MINH	ỦY BAN NHÂN DÂN QUẬN BÌNH TÂN	CÔNG TY CỔ PHẦN XUẤT NHẬP KHẨU VÀ CÔNG NGHỆ ĐỊA CHÍNH ĐẤT VIỆT
Tp. HCM, ngày ... tháng ... năm 2024 **CHỦ TỊCH**	*Tp. HCM, ngày ... tháng ... năm 2024* **GIÁM ĐỐC**	*Tp. HCM, ngày ... tháng ... năm 2024* **TM. ỦY BAN NHÂN DÂN KT. CHỦ TỊCH PHÓ CHỦ TỊCH**	*Tp. HCM, ngày ... tháng ... năm 2024* **TỔNG GIÁM ĐỐC**

NGUỒN TÀI LIỆU
- Các đồ án Quy hoạch phân khu tỷ lệ 1/2000 trên địa bàn Quận;
- Bản đồ Kế hoạch sử dụng đất cấp Quận năm 2024; hệ tọa độ VN-2000, kinh tuyến Trung ương 105°45', múi chiếu 3°;
- Bản đồ hiện trạng sử dụng đất năm 2019 và thống kê năm 2020,2021,2022, 2023;
- Cập nhật các công trình, dự án đã triển khai thực hiện trong năm 2024 trên địa bàn Quận;
- Nhu cầu sử dụng đất của tổ chức trong năm 2025 trên địa bàn Quận;
- Bản vẽ các công trình, dự án dự kiến thực hiện trong năm 2025 trên địa bàn Quận.

TỶ LỆ 1 : 10 000

ĐƠN VỊ XÂY DỰNG
- Công ty Cổ phần XNK và Công nghệ Địa chính Đất Việt.
- UBND quận Bình Tân phối hợp thực hiện.